

HRANICE A OSTATNÍ JEVY:

		HRANICE SPRÁVNÍHO ÚZEMÍ SVĚMYSLICE
		HRANICE ZASTAVĚNÉHO ÚZEMÍ K 1/2013
		HRANICE ZASTAVITELNÉHO ÚZEMÍ K 11/2018
		ZASTAVITELNÉ PLOCHY
		PLOCHY PŘESTAVBY
		ZMĚNY V KRAJINĚ
		ÚSES / HRANICE / LOKÁLNÍ BIOKORIDOR
		ÚSES / HRANICE / LOKÁLNÍ BIOCENTRUM
		PROTIHLUKOVÉ OPATŘENÍ

FUNKČNÍ VYUŽITÍ PLOCH:

			ZASTAVĚNÉ ÚZEMÍ K 1/2013
			PLOCHY ZMĚN

VÝZNAMNÉ PRVKY A PLOCHY V ÚZEMÍ:

- A — ZASTÁVKA AUTOBUSU
- B — OBECNÍ ÚŘAD
- C — KOSTEL SV. PROKOPA
- D — OBCHOD
- E — RESTAURACE
- F — POŽÁRNÍ NÁDRŽ
- G — SPORTOVIŠTĚ
- H — KŘÍŽ
- I — SLOUP SE SOCHOU SV. PROKOPA
- J — KAPLE
- K — ČOV
- L — POŽÁRNÍ ZBRONJICE

ZÁZNAM O ÚČINNOSTI

označení správního orgánu, který poslední změnu vydal


Zastupitelstvo Obce Svěmyslice

pořadové číslo poslední změny

1

otisk úředního razítka

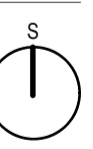
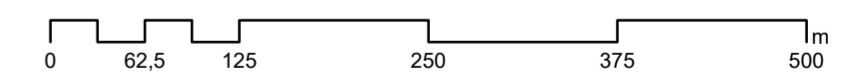
podpis oprávněné úřední osoby pořizovatele



jméno a příjmení, funkce oprávněné úřední osoby pořizovatele

Jaroslav Fabian, starosta obce Svěmyslice

datum nabytí účinnosti poslední změny



**ÚZEMNÍ PLÁN SVĚMYSLICE
ÚPLNÉ ZNĚNÍ PO VYDÁNÍ ZMĚNY Č. 1**

název výkresu

VÝKRES ZÁKLADNÍHO ČLENĚNÍ ÚZEMÍ

číslo výkresu

01

zadavatel

Obec Svěmyslice, Svěmyslice 18, 250 91 Zeleneč v Čechách

pořizovatel

Obecní úřad Svěmyslice, Svěmyslice 18, 250 91 Zeleneč v Čechách

zpracovatel


Šindlerová I felcman prostorové plánování, rozvoj území, stavební právo

zodpovědný projektant

Ing. arch. Veronika Šindlerová, Ph.D., autorizovaná architektka ČKA č. 04 019

otisk autorizčního razítka

podpis autorizované osoby



zpracovatelův tým

Ing. arch. Veronika Šindlerová, Ph.D., Ing. Petr Šedivý

datum

červen 2019

měřítko

1 : 5 000